




Directive Cadre sur l'Eau
District Rhône et Côtiers méditerranéens
Région Lorraine
Département des Vosges

Registre des zones protégées





Zones désignées comme zones de protection des habitats et des espèces.
Carte des ZPS au titre de la directive 79/409/CEE

 Zone de Protection Spéciale (ZPS)

 Limites de bassin

 Villes

Masses d'eau*

-  Cours d'eau
-  Eaux de transition
-  Eaux côtières
-  Plans d'eau

Echelle : 1/ 300 000 ème
Source : Les DIREN du bassin Rhône-Méditerranée
Copyright : IGN BD Carthage

* Les masses d'eau eaux souterraines ne sont pas représentées à ce format pour une meilleure lisibilité de la carte.

