






5/ Haut Rhône et vallée de l'Ain

Masses d'eau superficielle risquant de ne pas atteindre le bon état en 2015

- Risque faible 
- Risque fort 
- Niveau de risque à préciser 
- Limite des territoires SDAGE-DCE 
- Cours d'eau 



Echelle 1/500 000 e - ©IGN BD Cartho ©IGN BD Carthage

