Masses d'eau souterraine risquant de ne pas atteindre le bon état quantitatif

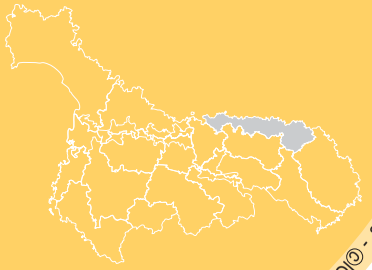

Echelle 1/600 000 e - ©IGN BD Carto /©IGN BD Cartage

Masses d'eau souterraine à l'affleurement
- risque faible
- risque moyen
- risque fort
- pas de données

Masses d'eau souterraine profondes
- niveau 1
- niveau 2
- risque faible
- risque moyen
- risque fort
- pas de données

Limite des territoires SDAGE-DCE

Cours d'eau

Limite du bassin hydrographique

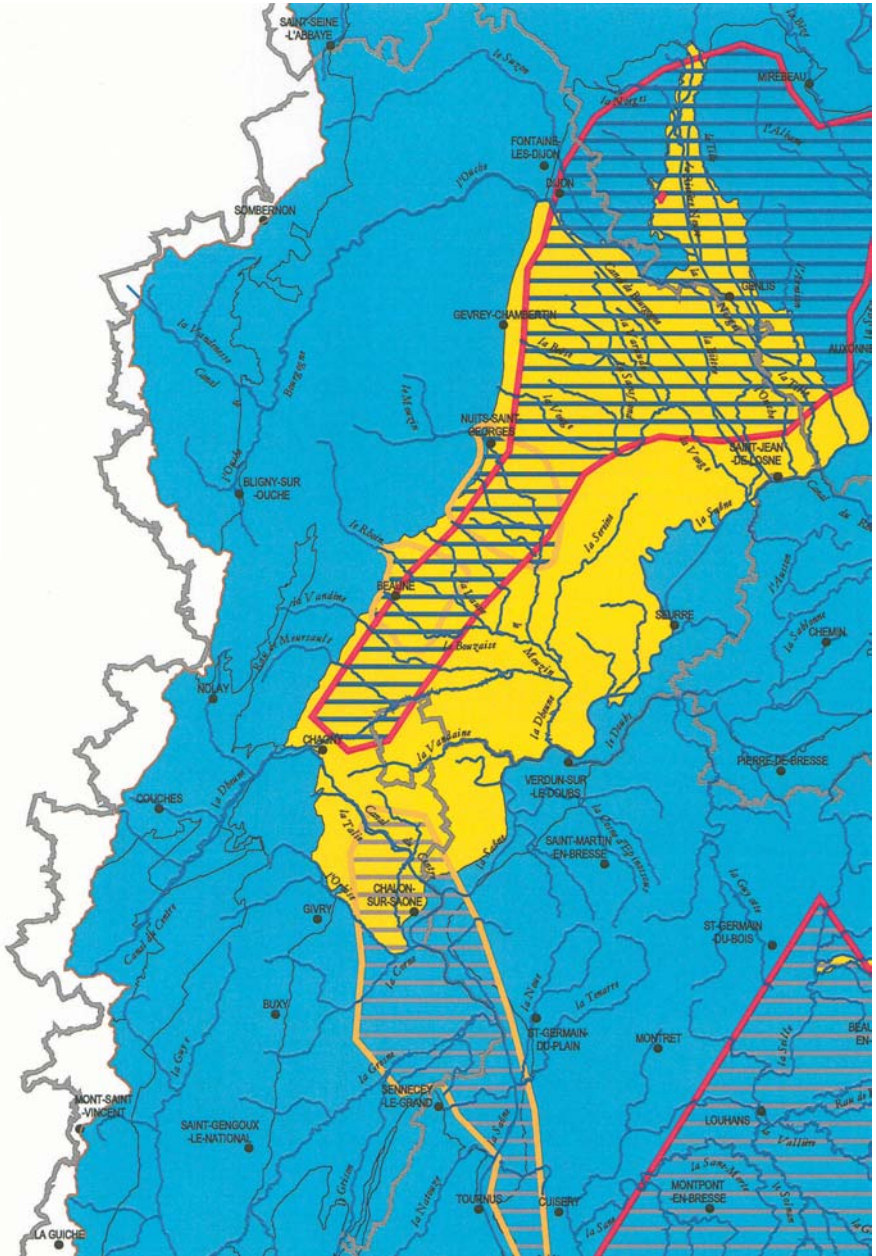

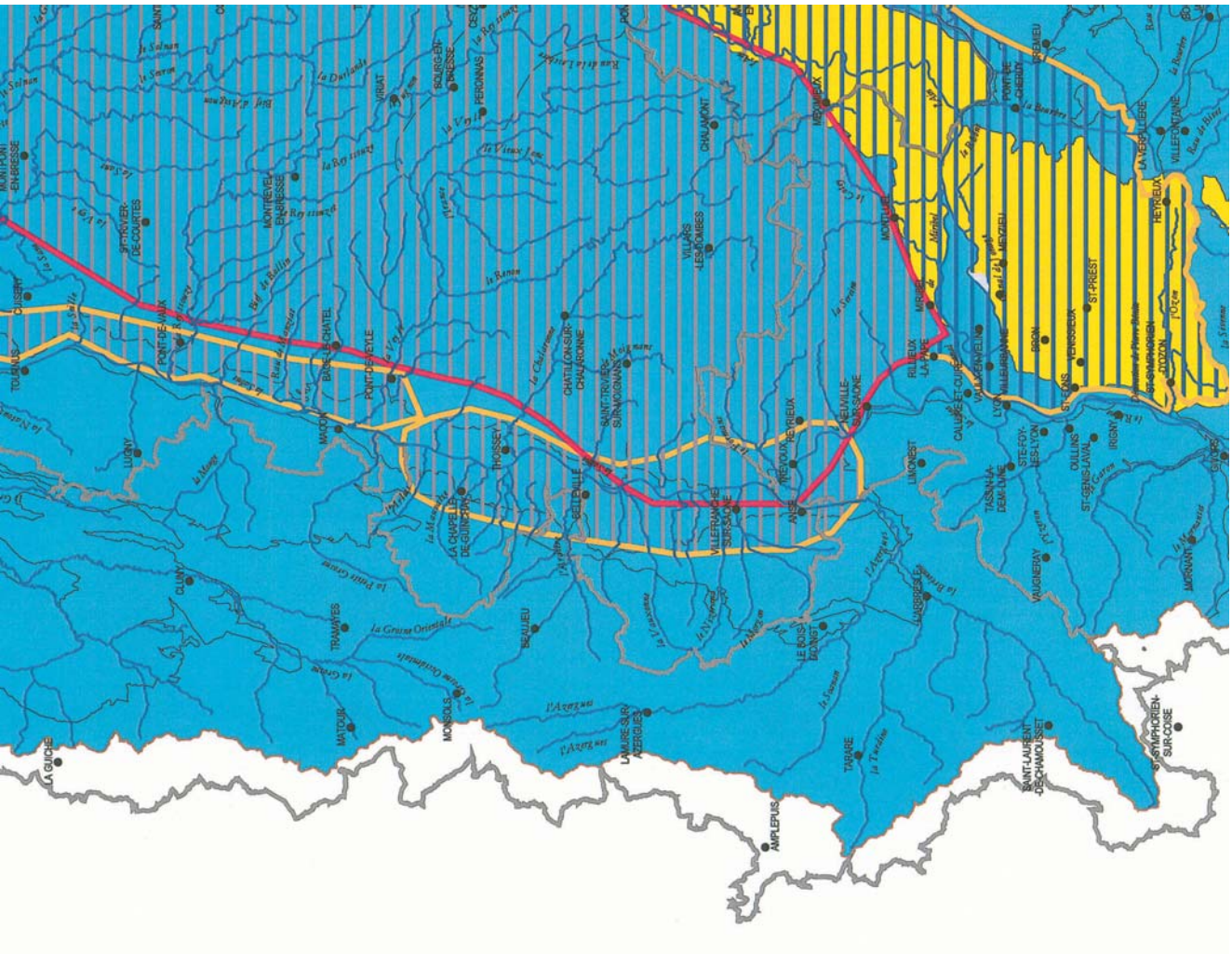
TOURNUS
CUISERY
MONTRET-EN-BRESSE
ST-TRIVIER-DE-COURTES
MONTREVEL-EN-BRESSE
PONT-DE-VAUX
BOURG-EN-BRESSE
PERONNAS
VIRIAT
CEYZERIAT
MACON
PONT-DE-VEYLE
BAGE-LE-CHATEL
LUGNY
CLUNY
TRAMAYES
MATOUR
LA GUICHE
MONSOLS
LA CHAPELLE-DE-GUINCHAY
THOISSEY
BELLEVILLE
BEAUJEU
LAMURE-SUR-AZERGUES
CHATILLON-SUR-CHALARONNE
SAINT-TRIVIER-SUR-MOIGNANS
VILLARS-LES-DOMBES
CHALAMONT
VILLEFRANCHE-SUR-SAONE
LE BOIS D'ONET
ANSE
NEUVILLE-SUR-SAONE
REYRIEUX
MEXIMIEUX
MIRIBEL
MONTLUEL
RILLIEUX-LA-PAPE
LIMONEST
TARARE
AMPLEPUIS
CALUIRE-ET-CUIRE
VAUGNERAY
TASSIN-LA-DEMI-LUNE
LYON
VILLEURBANNE
VENISSIEUX
BRON
ST-PRIEST
ST-FONS
STE-FOY-LES-LYON
OULLINS
ST-GENIS-LAVAL
IRIGNY
GIVORS
MORNANT
SAINT-LAURENT-D'ARCHAMBOUSSET
ST-SYMPHORIEN-SUR-COISE
PONT-DE-CHERUY
BREUIL
LA BOUILLERIE
VILLEFONTAINE
HEYRIEUX
JUZIEU
ST-SYMPHORIEN-D'OZON
la Saône
la Seille
la Reyssouze
la Vallière
la Chalaronne
la Menoge
la Mouge
la Petite Grosne
la Grosne
la Grosne Occidentale
la Grosne Orientale
la Dorlande
la Reyssouze
la Vieux Jonc
la Rance
la Chalaronne
la Mouge
la Mouge
la Mouge