14/ Rive droite du Rhône aval

Masses d'eau superficielle risquant de ne pas atteindre le bon état en 2015

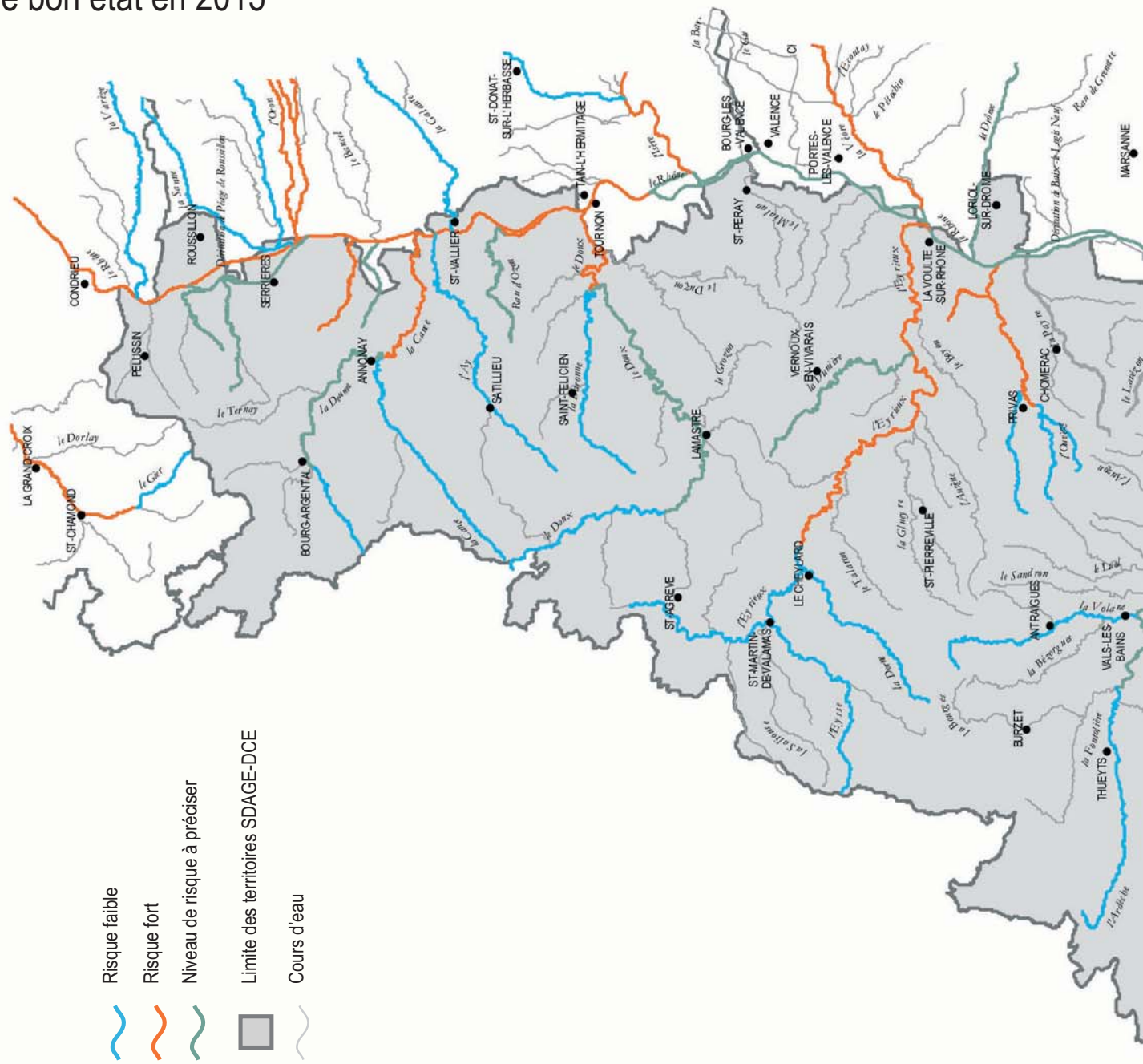

Echelle 1/500 000 è - ©IGN BD Carto /©IGN BD Carthage

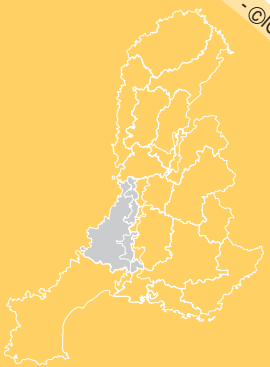

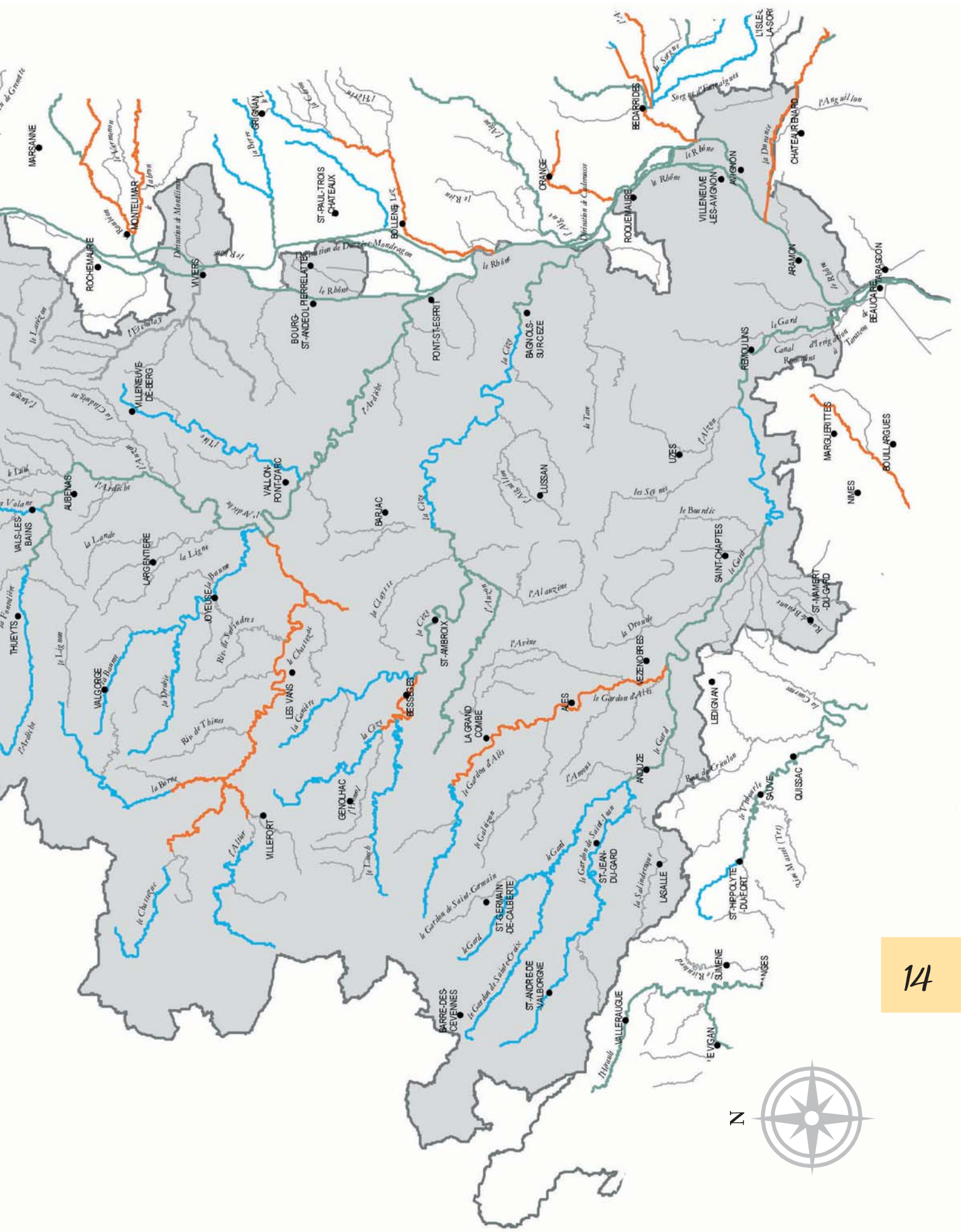
MARSANNE
MONTELIMAR
ROCHEMAURE
VIVIERS
GRIGNAN
ST-PAUL-TROIS-CHATEAUX
BOLLENE
BOURG-ST-ANDEOL
PIERRELATTE
PONT-ST-ESPRIT
ORANGE
BEDARRIDES
ROQUEMAURE
VILLENEUVE-LES-AVIGNON
AVIGNON
CHATEAURENARD
L'ISLE-SUR-LA-SORGUE
ARAMON
TARASCON
BEAUCAIRE
BAGNOLS-SUR-CEZE
REMOULINS
VILLENEUVE-DE-BERG
VALLON-PONT-D'ARC
ALBENAS
VALS-LES-BAINS
LARGENTIERE
JOYEUSE
THUEYTS
VALGORGE
LES VANS
BARJAC
LUSSAN
UZES
MARGUERITTES
BOUILARGUES
NIMES
SAINT-CHAPTES
ST-MAMERT-DU-GARD
ST-AMBROIX
BESSEGES
LA GRANDE COMBE
ALES
MEZENOBRES
LEDIGNAN
ANDUZE
SAUVE
QUISSAC
GENOLHAC
VILLEFORT
ST-JEAN-DU-GARD
LASALLE
ST-HIPPOLYTE-DU-FORT
ST-GERMAIN-DE-CALBERTE
ST-ANDRE-DE-VALBORGNE
BARRE-DES-CEVENNES
VALLERAUGUE
SUMENE
LE VIGAN
le Rhône
le Gard
le Gardon d'Alès
le Gardon de Saint-Jean
le Gardon de Saint-Germain
le Gardon de Saint-Croix
la Cèze
la Tave
l'Ardèche
la Drôme
l'Aygues
la Lèze
la Durance
la Sorgue
la Tarnon
la Mimente
la Jonte
la Dourbie
la Vis
l'Hérault
la Lergue
la Mare
la Vaunage
la Cèze
la Tave
la Tarn
la Dourbie
la Jonte
la Mare
la Vis
la Lergue
la Vaunage
la Drôme
la Gardon d'Alès
la Gardon de Saint-Jean
la Gardon de Saint-Germain
la Gardon de Saint-Croix